



**КОМИТЕТ ИМУЩЕСТВЕННЫХ ОТНОШЕНИЙ  
АДМИНИСТРАЦИИ ПЕРМСКОГО МУНИЦИПАЛЬНОГО ОКРУГА**

**РЕШЕНИЕ**

о размещении объектов № 1635

Пермский край  
Пермский округ

18.06.2024

Комитет имущественных отношений администрации Пермского муниципального округа разрешает Акционерному обществу «Газпром газораспределение Пермь» (ИНН 5902183841, ОГРН 1025900512670, почтовый адрес: 614000, г. Пермь, ул. Петропавловская, 43)

размещение объекта «Газопровод давлением до 1,2 Мпа, для размещения которого не требуется разрешения на строительство»

на землях муниципальной собственности.

на срок 1 год

Местоположение: расположенных по адресу: Пермский край, м.о. Пермский, д. Замулянка, ул. Сибирская, д. 70б

Приложение: схема предполагаемых к использованию земель или части земельного участка.

Особые условия использования:

- 1) При размещении газопровода учесть параметры ширины проезда улично-дорожной сети, во избежание сужения полосы отвода дороги.
- 2) При условии получения разрешения на производство земляных работ.

Заместитель председателя комитета



  
(подпись, печать)

М.В. Королева

# Схема предполагаемых к использованию земель или части земельного участка

Объект: Газопровод давлением до 1,2 Мпа, для размещения которого не требуется разрешения на строительство  
 Местоположение: расположенных по адресу: Пермский край, м.о. Пермский, д. Замулянка, ул. Сибирская, д. 70б

Площадь земель или части земельного участка, кв.м.: 95

Категория земель: земли населенных пунктов



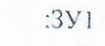




Вид разрешенного использования: -

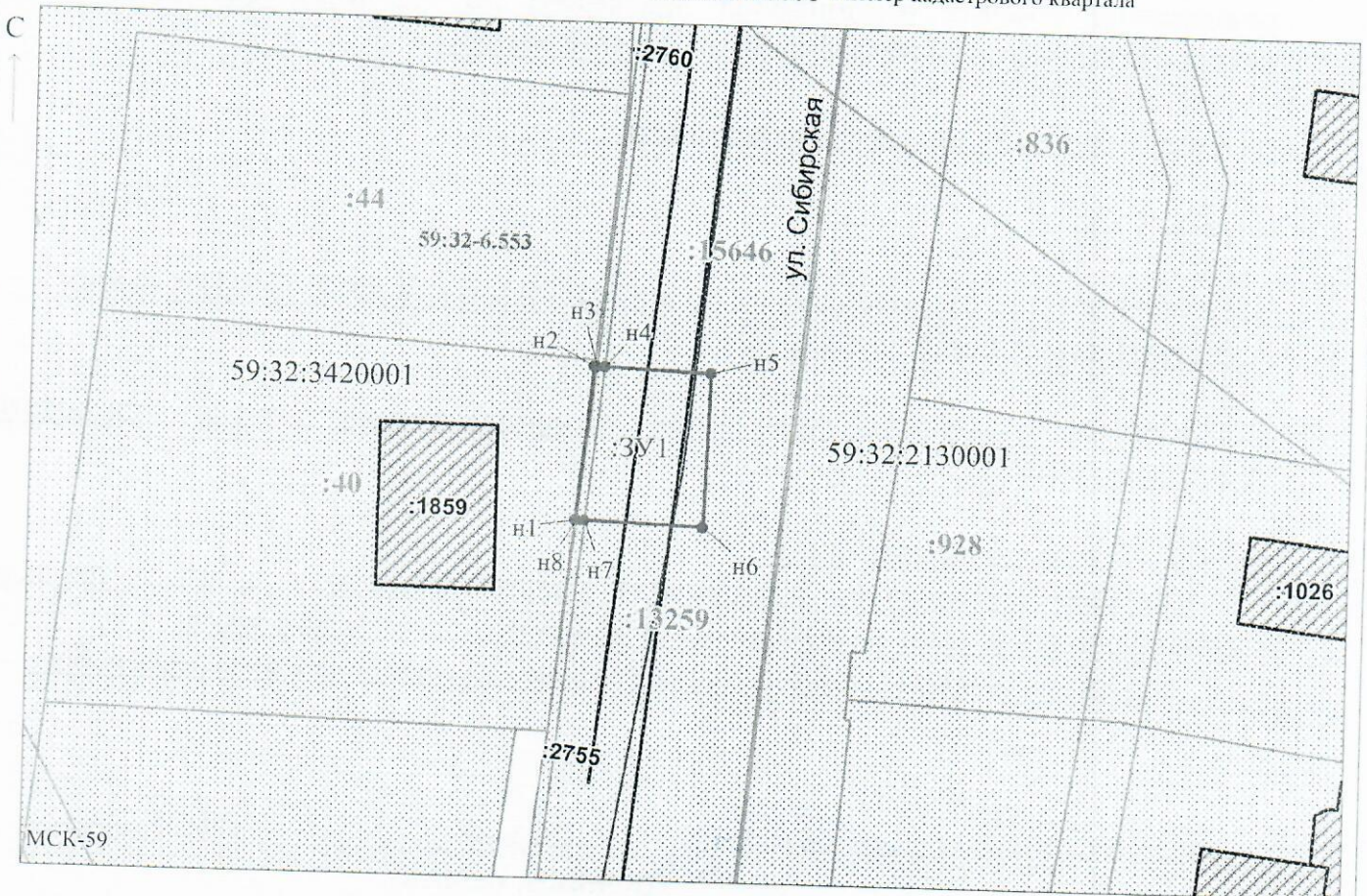
Описание границ смежных землепользователей:  
 От точки н1 до точки н2 - земельный участок с кадастровым номером 59:32:3420001:40  
 От точки н2 до точки н3 - земли общего пользования  
 От точки н3 до точки н4 - земельный участок с кадастровым номером 59:32:0000000:15646  
 От точки н4 до точки н7 - земельный участок с кадастровым номером 59:32:0000000:13259  
 От точки н7 до точки н8 - земельный участок с кадастровым номером 59:32:0000000:15646  
 От точки н8 до точки н1 - земли общего пользования

Каталог координат, м

№ точки границы	X	Y
н1	506692.71	2233335.15
н2	506703.69	2233336.29
н3	506703.68	2233336.48
н4	506703.66	2233337.04
н5	506703.40	2233344.52
н6	506692.40	2233344.18
н7	506692.69	2233335.85
н8	506692.71	2233335.26
н1	506692.71	2233335.15

**Условные обозначения:**

-  - предполагаемый участок земель, на которых планируется размещение объекта
-  - зоны с особыми условиями использования территории, сведения о которых внесены в ЕГРН
-  - обозначение запрашиваемого земельного участка
-  н1 - характеристическая точка границ земель или части земельного участка
-  - границы и номер земельного участка, сведения о которых внесены в ЕГРН
-  - границы и номер объекта капитального строительства, сведения о которых внесены в ЕГРН
-  - граница кадастрового квартала
- 59:32:3420001 - номер кадастрового квартала



Заявитель: \_\_\_\_\_ / Егошина И.В.  
 (подпись, расшифровка подписи)  
 МП  
 (для юридических лиц и индивидуальных предпринимателей)

Масштаб 1:500